

CITTÀ DI LICATA

Provincia di Agrigento

ORDINANZA DEL SINDACO

Nr. 43 del 14/05/2025

Oggetto: ORDINANZA CONTINGIBILE ED URGENTE – CHIUSURA DELLE ATTIVITA' SCOLASTICHE, CHIUSURA DELLE VILLE E CIMITERI CITTADINI PER LE GIORNATE DEL 15 MAGGIO 2025, CAUSA AVVERSE CONDIZIONI METEO.

Attivazione

IL SINDACO

(nella Sua qualità di Autorità comunale di protezione civile, sanitaria e di pubblica sicurezza)

- **VISTO** L'Avviso regionale di Protezione Civile per il rischio meteo-idrogeologico e idraulico n° 25134 del 14/05/2025, diramato dalla SORIS con validità decorrente dalle ore 00:00 del 15/05/2025 fino alle ore 24:00 del 15/05/2025, relativo alla Zona E (Sicilia centro meridionale e isole Pelagie) nel quale viene dichiarato per la Provincia di Agrigento, per il Rischio Meteo-Idrogeologico e Idraulico - per rovesci o temporali - il livello di allerta diramato per il 15/05/2025 e fino alle ore 24:00 e "ARANCIO" con fase operativa "PREALLARME", dal primo mattino di domani, giovedì 15 maggio 2025, e per le successive 24-36 ore, si prevedono precipitazioni da sparse a diffuse, a prevalente carattere temporalesco. I fenomeni saranno accompagnati da rovesci di forte intensità, frequente attività elettrica, locali grandinate e forti raffiche di vento

CONSIDERATO CHE:

- è da rilevarsi come le generali condizioni del tempo previste, sotto il profilo delle dell'intensità dello spirare dei venti, siano severe, si da suggerire la chiusura delle scuole di ogni grado e genere, cimiteri cittadini, ville comunali e attività all'aperto, tenuto conto del monitoraggio delle potenzialità di rischio esistenti;

VISTO l'art. 54, comma 4, del D.Lgs. 267/2000 e s.m.i.;

RITENUTO pertanto che quanto sopra espresso richieda la chiusura dei cimiteri cittadini per la giornata di Giovedì 15 Maggio, si debba, pertanto, adottare provvedimenti contingibili ed urgenti atti a scongiurare il pericolo anzidetto a tutela dell'integrità fisica della popolazione cittadina.

Tutto ciò premesso e ritenuto dover provvedere in merito e quindi emanare il provvedimento ordinativo,

ORDINA

per la giornata di Giovedì 15 Maggio dalle ore 0:00 e sino alle ore 24:00, su tutto il territorio cittadino, a chiusura degli asili nido e di tutte le scuole di ogni ordine e grado, pubbliche e private, funzionanti nel territorio comunale con la sospensione di tutte le attività didattiche anche se programmate, la chiusura delle Ville e Cimiteri Comunali, con riapertura degli stessi Venerdì 16 Maggio alle ore 07:00;

1. La chiusura degli asili nido e di tutte le scuole di ogni ordine e grado, pubbliche e private, funzionanti nel territorio comunale con la sospensione di tutte le attività didattiche anche se programmate, con riserva di ulteriori disposizioni di proroga, facendo carico ai dirigenti delle Istituzioni scolastiche di dare tempestiva ed opportuna informazione all'utenza del presente provvedimento;
2. L'interdizione delle aree pubbliche potenzialmente a rischio quali: giardini pubblici, impianti sportivi all'aperto, aree giochi esterne, cimiteri e sottopassi;
3. L'interdizione e l'uso temporaneo dei locali interrati, seminterrati e bassi, in specie se in prossimità di alvei, sponde ed argini di torrenti e/o fiumi già oggetto di precedenti criticità e in particolare in tutta la zona del Fondachello – Playa, fare massima attenzione presso le strade via Salso, via Umberto II, tratto chiuso per lavori, Corso Serrovira, Quartiere Africano, via Giarretta, Piano Bigiades zona ex Alos per eventuali rischi derivati da esonda-

zioni del Fiume Salso, in oltre in considerazione dei lavori di rifacimento della condotta delle acque bianche in Via Nazario Sauro, si raccomanda i cittadini una massima prudenza nell'attraversamento pedonale per eventuali smottamenti degli scavi;

4. La sospensione di tutte le manifestazioni/eventi all'aperto, in specie se comportino affollamenti di persone, nonché delle attività commerciali su strada (mercati rionali di merci varie) e aree pubbliche anche se precedentemente programmate;
5. Ai soggetti responsabili delle amministrazioni pubbliche, con esclusione dei servizi di pubblica sicurezza e d'emergenza, e delle aziende private funzionanti nel territorio del Comune, di adottare, in relazione alla possibile evoluzione dei fenomeni meteo, ogni iniziativa utile a tutelare l'incolumità propria, del personale e dell'utenza, ivi inclusa, ove occorresse, la tempestiva chiusura dei locali;
6. Ai cittadini di tenere comportamenti idonei a salvaguardia della propria incolumità fisica;
7. Il Sindaco effettua controlli sul territorio e, a ragion veduta, attiva il Centro Operativo Comunale C.O.C. presso C/da Olivastro;
8. A chiunque immediatamente, nella rispettiva responsabilità, e soprattutto ai residenti o domiciliati nelle aree già precedentemente vulnerate, di:
 - *Non spostarsi, durante i fenomeni temporaleschi, dai luoghi e dalle zone ritenute più sicure o comunque limitare gli spostamenti, in particolare con veicoli privati, a quelli strettamente necessari ed evitare di percorrere strade potenzialmente soggette a frane;*
 - *Mettere in salvo tutti i beni collocati in locali allagabili e porre al sicuro la propria automobile evitando la sosta nelle zone più a rischio;*
 - *Non sostare su passerelle e ponti o nei pressi degli argini dei torrenti e dei corpi idrici in genere. ovvero in aree prossime a precedenti movimenti franosi;*
 - *Evitare di attraversare a piedi o con automezzi gli alvei dei corsi d'acqua;*
 - *Evitare di occupare la carreggiata di strade che devono essere lasciate libere per il passaggio di eventuali soccorritori;*
 - *Staccare il gas e l'elettricità nel caso di abbandono dell'abitazione per rischio allagamento;*
 - *Non occupare locali a piano strada o sottostanti il piano strada ed in particolare evitare di utilizzarli per dormire la notte nelle aree ove è noto il rischio di allagamento/alluvione, soprattutto nei siti precedentemente vulnerati;*
 - *Predisporre paratie a protezione dei locali a piano strada, chiudere le porte di cantine e seminterrati e salvaguardare i beni mobili collocati in locali allagabili;*
 - *Adottare ogni misura che, in riferimento alle singole circostanze, risulti comunque utile alla tutela dell'incolumità delle persone ed alla salvaguardia dei beni;*
 - *Prestare attenzione alle indicazioni fornite dalle Autorità attraverso, Radio, TV, Social Network e tutte le altre fonti di informazioni;*
 - *Informarsi, presso l'Amministrazione, sui rischi di natura idrogeologica del territorio in cui si abita; chiedere in visione il Piano di Protezione Civile;*
 - *Non sostare sui ponti o lungo gli argini o le rive di un corso d'acqua in piena;*
 - *Non sostare in aree soggette ad esondazioni o allagamento anche in ambito urbano;*
 - *Non tentare di arginare la massa d'acqua – spostarsi ai piani superiori;*
 - *Non percorrere un passaggio a guado o sottopassaggio durante e dopo un evento piovoso, soprattutto se intenso, né a piedi né con un automezzo;*
 - *Allontanarsi dalla località in caso si avvertano rumori sospetti riconducibili all'edificio (scricchiolii, tonfi) o in caso ci si accorga dell'apertura di lesioni nell'edificio;*
 - *Allontanarsi dalla località in caso ci si accorga dell'apertura di fratture nel terreno o nel caso si avvertano rimbombi o rumori insoliti nel territorio circostante (specialmente durante e dopo eventi piovosi particolarmente intensi o molto prolungati);*
 - *Nel caso si debba abbandonare l'abitazione, chiudere il gas, staccare l'elettricità e non dimenticare l'animale domestico, se c'è;*
 - *Non sostare al di sotto di una pendice rocciosa non adeguatamente protetta (sempre) o argillosa (durante e dopo un evento piovoso);*
 - *Allontanarsi dalle spiagge, dalle coste, dai moli durante le mareggiate o in caso di allerta tsunami;*
 - *Non sostare, non curiosare in aree dove vi è stata una frana o un'alluvione: possono esserci residui e si intralcia l'operazione dei tecnici e dei soccorritori*
- Di contattare in caso di pericolo a persone o cose, i Vigili del Fuoco al numero di emergenza unico 112 o il Comando Polizia Municipale 0922 772265 o il numero del reperibile dell'Ufficio di Protezione Civile Comunale 348 5820325;

Copia della presente, a cura dell'Ufficio Comunale Coordinamento Protezione Civile, verrà pubblicata sul sito istituzione del Comune di Licata nella home page – in evidenza - Protezione Civile all'indirizzo, <https://comune.licata.ag.it/> in oltre verrà trasmessa per conoscenza e per quanto di eventuale competenza:

- Alla Prefettura UTG di Agrigento (protocollo.prefag@pec.interno.it);
- Al Commissariato Polizia di Stato di Licata (dipps101.5300@pecps.poliziadistato.it);
- Alla Capitaneria di Porto di Porto Empedocle - Ufficio Circondariale Marittimo di Licata
(cp-portoempedocle@pec.mit.gov.it)
(cp-licata@pec.mit.gov.it);
- Al Comando Compagnia Carabinieri di Licata (tag23873@pec.carabinieri.it);
- Al Comando Brigata Guardia di Finanza - Tenenza Licata (ag1210000p@pec.gdf.it);
- Al Comando Provinciale VV.F.F. - Distaccamento di Licata (com.agrigento@cert.vigilfuoco.it)
(so.agrigento@vigilfuoco.it);
- All'Ufficio Scolastico Regionale per la Sicilia – Ufficio V (Ambito Territoriale per la Provincia di Agrigento) e, per il suo tramite ai Dirigenti Scolastici e a tutte le Forze dell'Ordine presenti sul territorio affinché possano tempestivamente predisporre le eventuali e opportune misure di prevenzione di propria competenza e/o richieste dell'Amministrazione Comunale. (uspag@postacert.istruzione.it);
- Al Dirigente del Dipartimento Polizia Municipale del Comune di Licata;
- Al Dirigente del Dipartimento LL.PP del Comune di Licata.



prot. n° 21698

del 14-mag-2025

**AVVISO REGIONALE DI PROTEZIONE CIVILE
PER IL RISCHIO METEO-IDROGEOLOGICO E IDRAULICO N. 25134**

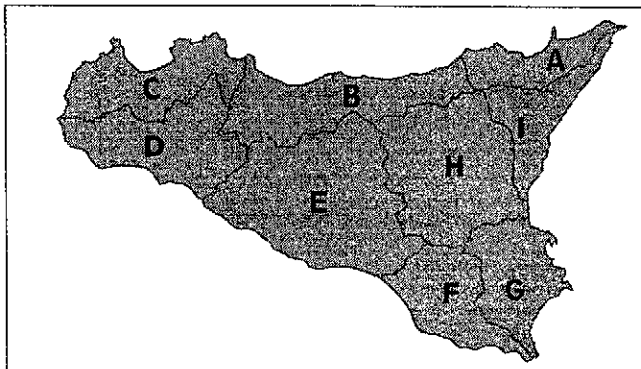
(D.Lgs. n° 1 del 02/01/2018, Direttiva P.C.M. 27/02/2004 e ss.mm.ii., DPRS n° 626/GAB del 30/10/2014 - Sistema di allertamento per rischio idrogeologico e idraulico)

VALIDITA': dalle ore 16:00 del 14-mag-2025 fino alle ore 24:00 del 15-mag-2025

RISCHIO METEO-IDROGEOLOGICO E IDRAULICO (vedi Avvertenze)

LIVELLI DI ALLERTA PER OGGI 14/5/2025

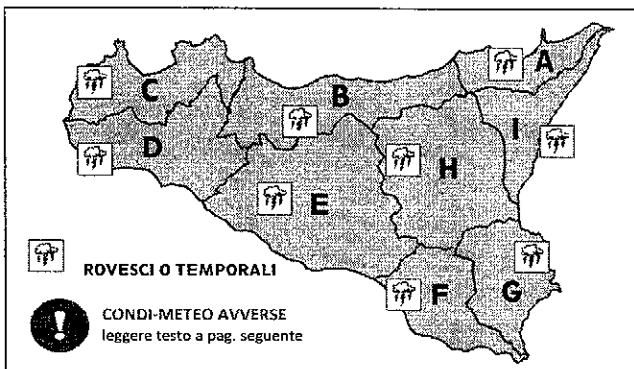
(di regola, dall'emissione alle ore 24:00)



EOIE: ZONA A - USTICA, EGADI: ZONA C - PANTELLERIA: ZONA D - PELAGIE: ZONA E

LIVELLI DI ALLERTA PER DOMANI 15/5/2025

(di regola, dalle ore 0:00 fino alle ore 24:00)

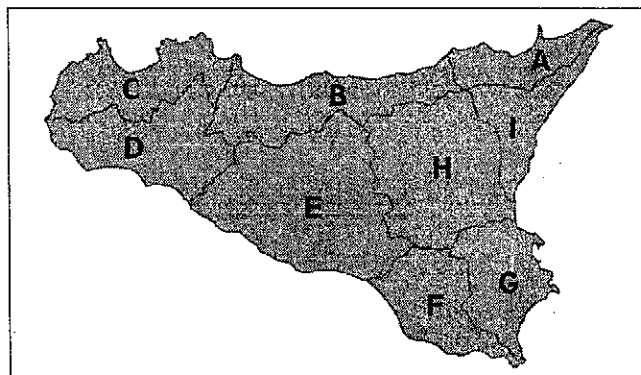


EOIE: ZONA A - USTICA, EGADI: ZONA C - PANTELLERIA: ZONA D - PELAGIE: ZONA E

RISCHIO IDRAULICO (Vedi Avvertenze)

LIVELLI DI ALLERTA PER OGGI 14/5/2025

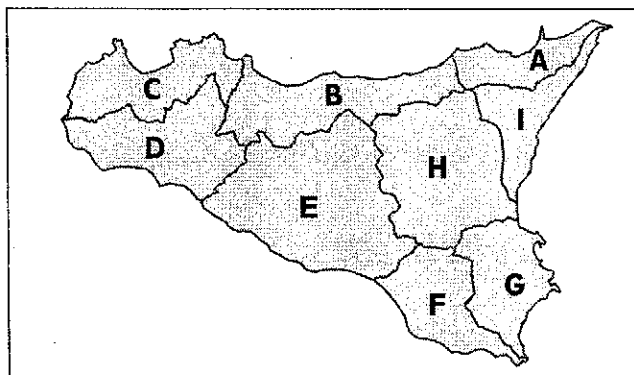
(di regola, dall'emissione alle ore 24:00)



EOIE: ZONA A - USTICA, EGADI: ZONA C - PANTELLERIA: ZONA D - PELAGIE: ZONA E

LIVELLI DI ALLERTA PER DOMANI 15/5/2025

(di regola, dalle ore 0:00 fino alle ore 24:00)



EOIE: ZONA A - USTICA, EGADI: ZONA C - PANTELLERIA: ZONA D - PELAGIE: ZONA E

LIVELLI DI ALLERTA ADOTTATI E FASI OPERATIVE ATTIVATE

TIPO DI RISCHIO	LIVELLI DI ALLERTA E FASI OPERATIVE PER OGGI			
	VERDE GENERICA VIGILANZA	GIALLA ATTENZIONE	ARANCIONE PREALLARME	ROSSO ALLARME
IDROGEOLOGICO E IDRAULICO ⁽¹⁾	TUTTA LA REGIONE			
IDROGEOLOGICO E IDRAULICO PER TEMPORALI ⁽²⁾				
IDRAULICO ⁽³⁾	TUTTA LA REGIONE			

LIVELLI DI ALLERTA E FASI OPERATIVE PER DOMANI			
VERDE GENERICA VIGILANZA	GIALLA ATTENZIONE	ARANCIONE PREALLARME	ROSSO ALLARME
		TUTTA LA REGIONE	
	TUTTA LA REGIONE		

(1) Le possibili criticità idrauliche sono riferite ai bacini minori (< 50 kmq) e alle aree urbanizzate

(2) Come sopra, con forzante Meteo

(3) Condizioni diffuse di possibile criticità idraulica nei bacini maggiori (> 50 kmq)

**VEDI DISPOSIZIONI GENERALI
E AVVERTENZE**

NOTE

IN CASO DI ROVESCIO TEMPORALI, PRESTARE PARTICOLARE ATTENZIONE AI DEFLUSSI NELLE AREE URBANE E NEI LUOGHI FREQUENTATI DALL'UOMO ANCHE IN PROSSIMITA' DEI CORSI D'ACQUA

**FASI OPERATIVE ATTIVATE
PER IL DRPC-SICILIA**

PER OGGI: 14/5/2025

PER DOMANI: 15/5/2025

**GENERICA VIGILANZA
PREALLARME**

SEGUE AVVISO



prot. n° 21698

del 14-mag-2025

**AVVISO REGIONALE DI PROTEZIONE CIVILE
PER IL RISCHIO METEO-IDROGEOLOGICO E IDRAULICO N. 25134**

(D.Lgs. n° 1 del 02/01/2018, Direttiva P.C.M. 27/02/2004 e ss.mm.ii., DPRS n° 626/GAB del 30/10/2014 - Sistema di allertamento per rischio idrogeologico e idraulico)

VALIDITA': dalle ore 16:00 del 14-mag-2025 fino alle ore 24:00 del 15-mag-2025

OPERAZIONI DI RILASCIO IN ALVEO PREVISTE E/O IN ATTO COMUNICATE DAI GESTORI DELLE DIGHE
(in parentesi: il bacino principale, il corso d'acqua a valle e le portate di scarico dichiarate in mc/s):

GAMMAUTA (Verdura, Sosia; 25), PRIZZI (Verdura, Raia; 2)

IN RELAZIONE ALLE SOPRA INDICATE OPERAZIONI, POTREBBERO VERIFICARSI FENOMENI LOCALIZZATI E/O DIFFUSI DI ESONDAZIONE LUNGO I CORSI D'ACQUA A VALLE DELLE DIGHE. LE STRUTTURE LOCALI DI PROTEZIONE CIVILE ADOTTERANNO, AL RIGUARDO, LE PROCEDURE PREVISTE NEI PROPRI PIANI DI PROTEZIONE CIVILE PER IL RISCHIO IDROGEOLOGICO E IDRAULICO

DOCUMENTI DI RIFERIMENTO EMESSI DAL DPC/CENTRO FUNZIONALE CENTRALE:

VALUTAZIONI METEOROLOGICHE NUMERICHE	del 14-mag-2025	PREVISIONI METEO SINOTTICHE NAZIONALI	del 14-mag-2025
BOLLETTINO DI VIGILANZA METEOROLOGICA NAZIONALE	del 14-mag-2025		
<input checked="" type="checkbox"/> L'AVVISO DI CONDIZIONI METEOROLOGICHE AVVERSE	del 14-mag-2025 n. 25036	Prot. DPC/23246	

FENOMENI PREVISTI

per la giornata di oggi 14-mag-25

per la giornata di domani 15-mag-25

Assenti o non rilevanti

PRECIPITAZIONI

Da sparse a diffuse, a prevalente carattere di rovescio o temporale, con quantitativi cumulati moderati o puntualmente elevati, specie su Sicilia occidentale, meridionale e nord-orientale

Nessun fenomeno significativo

NEVICATE

Nessun fenomeno significativo

Nessun fenomeno significativo

VISIBILITA'

Nessun fenomeno significativo

Senza variazioni di rilievo

TEMPERATURE

Massime in locale sensibile diminuzione

Tendenti in serata a forti orientali sulla Sicilia occidentale e meridionale

VENTI

Nessun fenomeno significativo

Tendente a molto mosso lo Stretto di Sicilia

MARI

Molto mosso lo Stretto di Sicilia e lo Ionio meridionale; tendente a molto mosso il Tirreno meridionale

CONDI-METEO AVVERSE

DAL PRIMO MATTINO DI DOMANI, GIOVEDI 15 MAGGIO 2025, E PER LE SUCCESSIVE 24-36 ORE, SI PREVEDONO PRECIPITAZIONI DA SPARSE A DIFFUSE, A PREVALENTE CARATTERE TEMPORALESCO. I FENOMENI SARANNO ACCOMPAGNATI DA ROVESCII DI FORTE INTENSITA', FREQUENTE ATTIVITA' ELETTRICA, LOCALI GRANDINATE E FORTI RAFFICHE DI VENTO

DISPOSIZIONI GENERALI

Si invitano tutti gli Enti cui la presente è diretta (elenco in calce), e i Sindaci in particolare, a predisporre le azioni di prevenzione previste nei propri piani di protezione civile in attuazione dei LIVELLI DI ALLERTA di cui al presente Avviso regionale.

LE FASI OPERATIVE VANNO ATTIVATE TRAMITE GECoS. In ragione delle criticità presenti nel territorio, le Autorità locali di protezione civile possono attivare Fasi Operative con livelli superiori a quelli del presente Avviso.

Si consultino la "TABELLA DEGLI SCENARI" e la "TABELLA DELLE FASI OPERATIVE" al seguente link: <https://tinyurl.com/yau3gzjo>

I responsabili locali di protezione civile sono invitati a prestare specifica attenzione alle condizioni meteorologiche locali e alle loro variazioni, talora non prevedibili e repentine, nonché ai conseguenti effetti al suolo anche se temuti o presumibili.

Si raccomanda di: 1) dare tempestiva diffusione del presente Avviso e 2) informare la SORIS sull'evoluzione della situazione.

Il presente Avviso è pubblicato su www.protezionecivilesicilia.it

Normativa di riferimento: <https://tinyurl.com/yau3gzjo>

Decreto Legislativo n.1 del 02/01/2018: "Codice della protezione civile"; DPRS del 27/01/2011 in GURS n. 8 del 18/02/2011: "Linee Guida per la redazione dei piani di protezione civile comunali e intercomunali in tema di rischio idrogeologico"; DPRS n° 626/GAB del 30/10/2014: "Direttiva regionale per la gestione organizzativa e funzionale del sistema di allerta per il rischio idrogeologico e idraulico ai fini di protezione civile"; Circolari del DRPC/CFD-Idro.

VALUTATORE: PANEBIANCO

CO-VALUTATORE:

IL DIRIGENTE DEL CFD-Idro
(ad interim MARGAGLIOTTA)

IL DIRIGENTE GENERALE
CAPO DEL DIPARTIMENTO
(COCINA)

Contatti: Centro Funzionale Decentrato - Idro
e-mail: centrofunzionale@protezionecivilesicilia.it
posta certificata: centrofunzionale@pec.protezionecivilesicilia.it

SORIS
numero verde 800 404040 - tel. 091 7433111 - fax 091 7074796/7
e-mail: soris@protezionecivilesicilia.it



prot. n° 21698

del 14-mag-2025

**AVVISO REGIONALE DI PROTEZIONE CIVILE
PER IL RISCHIO METEO-IDROGEOLOGICO E IDRAULICO N. 25134**

(D.Lgs. n° 1 del 02/01/2018, Direttiva P.C.M. 27/02/2004 e ss.mm.ii., DPRS n° 626/GAB del 30/10/2014 - Sistema di allertamento per rischio idrogeologico e idraulico)

VALIDITA': dalle ore 16:00 del 14-mag-2025 fino alle ore 24:00 del 15-mag-2025

AVVERTENZE

RISCHIO IDROGEOLOGICO E IDRAULICO:

possibili criticità di tipo geomorfologico (frane) e/o di tipo idraulico nei piccoli bacini (< 50 kmq) e nelle aree urbanizzate.

RISCHIO IDRAULICO:

possibili criticità per fenomeni prevalentemente di tipo idraulico principalmente nell'ambito del reticolo idrografico naturale dei bacini maggiori (> 50 kmq) (alluvioni, esondazioni in aree di foce).

FORZANTE ROVESCIO O TEMPORALI E CONDIZIONI METEOROLOGICHE AVVERSE

Le criticità idrogeologiche e idrauliche possono risultare sensibilmente più gravose in caso di rovesci o temporali o di condizioni meteorologiche avverse la cui localizzazione geografica, distribuzione e intensità sono connotati da elevata incertezza previsionale.

In presenza di condizioni strutturali inadeguate dei corsi d'acqua e delle reti fognarie e in caso di beni ubicati in prossimità o all'interno di zone vocate al dissesto idrogeologico e idraulico, le criticità possono manifestarsi in maniera più gravosa a prescindere dai quantitativi previsti e/o reali di pioggia.

Le operazioni effettuate dai gestori degli impianti di ritenuta possono causare fenomeni localizzati o diffusi di esondazione a valle delle dighe in relazione agli eventuali ulteriori apporti fluviali, nonché allo stato di manutenzione dei corsi d'acqua.

ELENCO DEI DESTINATARI DELL'AVVISO REGIONALE DI PROTEZIONE CIVILE PER IL RISCHIO METEO-IDROGEOLOGICO E IDRAULICO

Sindaci

Responsabili Uffici Comunali di P.C.

Liberi Consorzi, Città Metropolitane

Responsabili P.C. Liberi Consorzi e Città Metropolitane

Dipartimento Regionale della Protezione Civile

Autorità di Bacino del Distretto Idrografico

- Servizio 1: Tutela delle risorse idriche

Dipartimento Acque e Rifiuti

- Servizio 4: Gestione infrastrutture delle acque

Dipartimento Agricoltura

- Servizio 5: Unità Operativa 3, SIAS

Dipartimento dello Sviluppo Rurale e Territoriale

Dipartimento Regionale Tecnico

- Uffici Genio Civile

Dipartimento delle Infrastrutture, della Mobilità e dei Trasporti

Dipartimento Regionale Ambiente

Comando del Corpo Forestale della Regione Siciliana

- Ispettorati Ripartimentali delle Foreste

ARPA - Agenzia Regionale Protezione Ambiente

Enti Parco (Alcantara, Etna, Madonie, Nebrodi, Sicani, Pantelleria)

Riserve Naturali

Dipartimento dei Beni Culturali e dell'Identità Siciliana

- Uffici Soprintendenza ai BB.CC.AA.

Dipartimento per la Pianificazione Strategica

Dipartimento per le Attività Sanitarie e Osservatorio Epidemiologico

Istituto Regionale per lo Sviluppo delle Attività Produttive (IRSAP)

Consorzi di Bonifica

Ufficio Tecnico per le Dighe - sez. Palermo

Enti Gestori Dighe

Prefetture - UTG

Corpo Nazionale Vigili del Fuoco tramite le Prefetture

Comando Regionale Arma dei Carabinieri tramite le Prefetture

Compartimento Polizia Stradale Sic. Orientale tramite le Prefetture

Compartimento Polizia Stradale Sic. Occidentale tramite le Prefetture

Comando Regionale Sicilia Guardia di Finanza tramite le Prefetture

Direzioni Marittime tramite le Prefetture

Capitanerie di Porto tramite le Prefetture

CAI (Gruppo Regione Sicilia)

CNSAS Corpo Naz.le Soccorso Alpino e Speleologico

SUES 118

CRI

ANAS

CAS

RFI

ENEL - Sicilia

TERNA - Sicilia

Enti Gestori Telefonia

ENI Integrated Crisis Center - Roma

SNAM Rete Gas - Distretto Sicilia

SICILIACQUE SpA

Enti Gestori Servizio Idrico Integrato

Ordini professionali (Architetti, Geologi, Geometri, Ingegneri, Agronomi e Forestali, Guide Alpine e Vulcanologiche)

e, p.c.

Presidente della Regione Siciliana

Dipartimento della Protezione Civile



Vice Sindaco
(Dott. Angelo Trigona)

CERTIFICATO DI PUBBLICAZIONE

Il sottoscritto Segretario Comunale, visti gli atti d'ufficio,

C E R T I F I C A

Che la presente deliberazione, ai sensi dell'art. 11 della L.R. n. 44/91, è stata affissa all'Albo Pretorio di questo Comune per g.15 consecutivi a partire dal giorno _____ e fino al _____, (Reg. Pubbl. N. _____)

Licata, Li _____

IL SEGRETARIO GENERALE

Copia conforme all'originale, in carta libera, ad uso amministrativo.

Licata, li _____

IL RESPONSABILE DEL SERVIZIO